

Irun, Hendaye, Biriadou, Irun

DESCRIPCIÓN

Inicios posibles: Irún, Hendaye, Biriadou, Endarlatsa

Por el GR®10, de Hendaye a Biriadou, (Collado de Pitara), el GRT 2 de Biriadou a Pagogaina, el GR 11 de Pagogaina a Irún, el GRT 1 de Irún a Hendaye.

DESCRIPCIÓN

Distancia total : 28,8 km, desnivel positivo acumulado : 1 500 m, duración total (fuera de paradas): 11h 15, Alt. Máximo 487 m, Alt. Mini 0 m. Es decir 2 etapas:

Irún > Biriadou, 9,3 km, desnivel positivo acumulado : 275 m, negativo: 245 m, duración estimada (fuera de paradas): 2h 45, Alt. Máximo 243 m, Alt. Mini 0 m.

Biriadou > Irún, 19,5 km, desnivel positivo acumulado : 1 225 m, negativa: 1 255 m, duración estimada (fuera de paradas): 8h 30, Alt. Máximo 487 m, Alt. Mini 0 m.

Las coordenadas GPS son expresadas en el sistema UTM-WGS84, en zona 30T.

Los mapas " TOPO PIRINEOS 6.1" son en la escala 1/25 000.

TABLERO DE RECURSOS

Ressources ►											
▼ Localida-	Albergue o refugio	Hotel	Casa de huéspedes	Camping	Alimentación	Restaurante	Café	OT	Bus	Tren	DAB
Irun	•	•		•	•	•	•	•	•	•	•
Hendaye	•	•	•	•	•	•	•	•	•	•	•
Biriadou		•				•	•				
Endarlatsa									•		

Vuelta de Macizo El Bidasoa

De Irún a la Bahía de Chingoudy por el GRT 1

3,2 km

45 mn



(1) E598030 – N4799240 – Alt. 27 m.

En el punto de confluencia del GRT 1 con el GR 11, al cruce del Paseo Colón con la calle Iparralde, seguir la calle Iparralde hacia el Norte Nordeste, (Rumbo 19°), hasta el puente peatonal que pasa por encima del Bidasoa.

(2) E598440 - N4800390 - Alt. 15 m.

Llegamos a Francia por l'avenue d'Espagne. El GRT 1 pasa por delante de la estación de ferrocarriles, el Boulevard du General de Gaulle hasta llegar a la rue du Port. Tomar esta calle a la izquierda, (Rumbo 305°). A 100 m, bajar algunas escaleras de piedra y tomar a la derecha la rue des Pêcheurs, (Rumbo 16°).

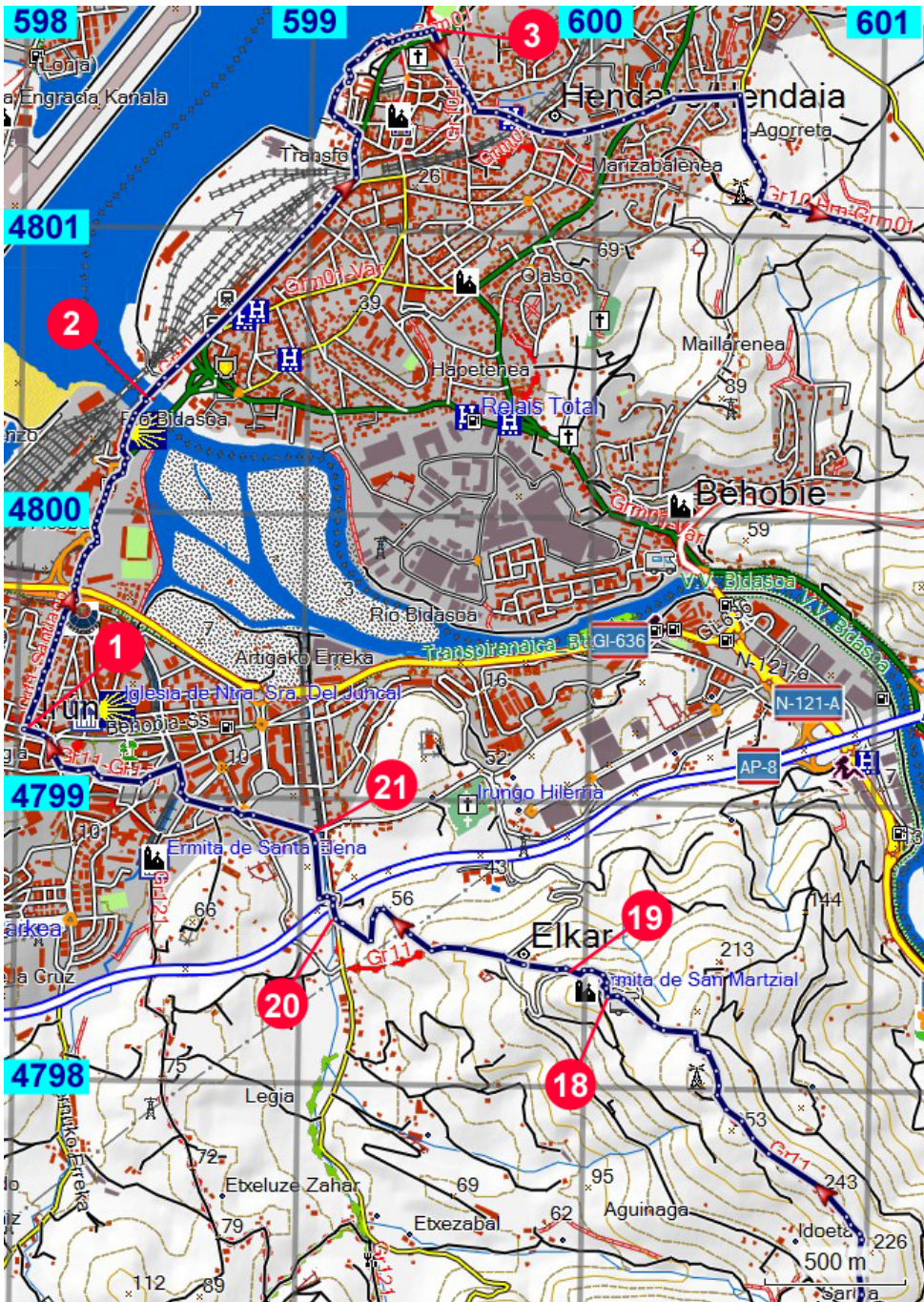


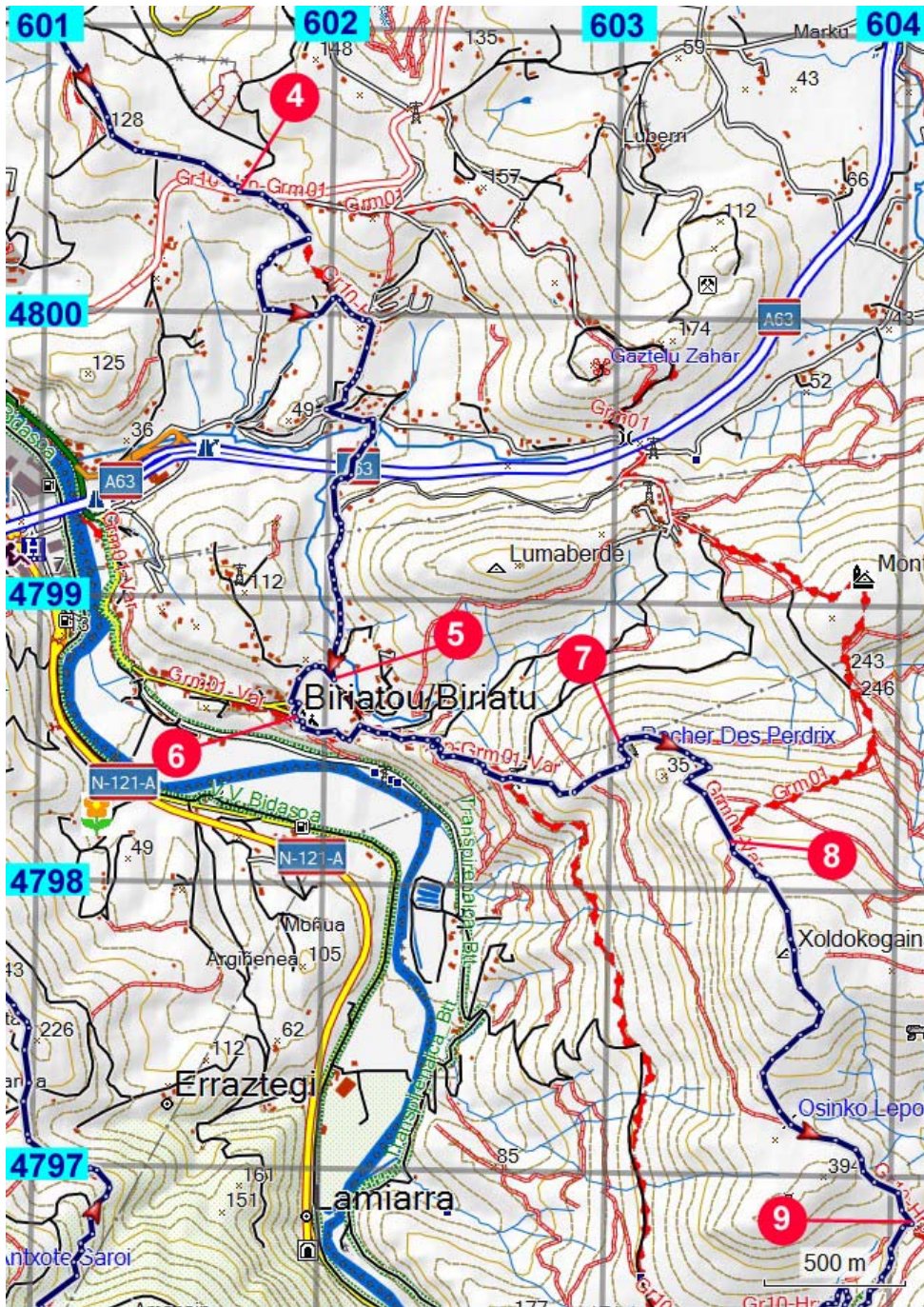
Ver sobre el lado izquierdo de la calle, la casa (clasificada) de Pierre Loti (escritor francés), con un panorama magnifico sobre la Bahía de Chingoudy.

Al salir de la rue des pêcheurs, tomar a la izquierda la rue Pierre Loti y a unos 30 m, por un paso inclinado, reservado para peatones y ciclistas, descender hacia la bahía de Chingoudy. Una pasarela en salidizo por encima del agua lleva al punto **(3)**



Puente peatonal sobre el Bidasoa entre Irún y Hendaye





De Hendaye a Bariatou por el GR®10

6,1 km 2 h 15 mn

(3) E599430 - N4801710 - Alt. 5 m.

Desde la intersección del GRT 1 con el GR®10, coger por la derecha debajo del puente (Rumbo 160°), la calle Pellot y a la rotonda tomar el paso Parcheteguia, (Rumbo 153°) hasta la calle de Suberno. Seguir hacia Suberno a la izquierda, (Rumbo 310°), la calle, no transitable, pasa por encima de la vía de ferrocarril y acaba en una rotonda. Coger en frente, el Camino de Biantenia. A 360 m, bifurcarse a la izquierda por el Boulevard de l'Empereur en unos 100 m, luego a la derecha, la calle Errondenia hacia el este (Rumbo 87°). A 300 m, irse hacia la derecha por la calle de Pausoa (Rumbo 173°). A 400 m, tomar a la izquierda el camino de Laparca (Rumbo 103°), hasta el límite geodésico (cota 129). El camino de Migeltxoeborda lleva a la RD 810.

(4) E601680 - N4800420, Alt. 90 m.

Prudencia, esta carretera tiene muy gran tráfico.

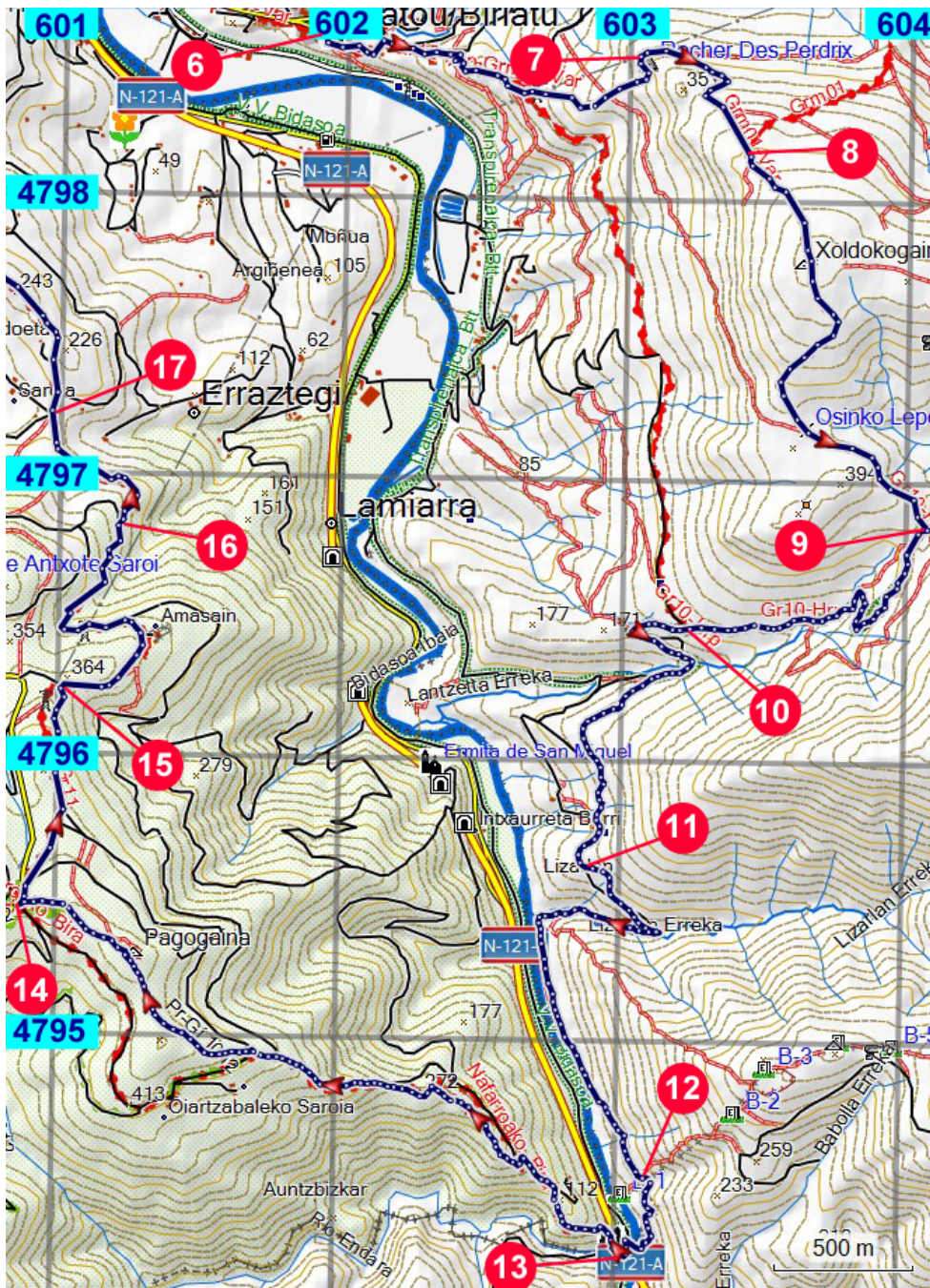
Tomarla por la izquierda sobre 80 m y coger una pista, a la derecha, (Rumbo 124°). A 250 m, tomar sobre la derecha, (Rumbo 247°), el camino de Egur Tiki. Después de una curva ancha de 350 m, tomar a la izquierda, (Rumbo 100°), el camino de Garlatz. A 270 m, este camino gira hacia la derecha y a 250 m gira de nuevo hacia la derecha, (Rumbo 197°). Luego baja durante unos 350 m antes de girar precipitadamente a la izquierda, (Rumbo 107°). A 160 m girar a la derecha y a 200 m de ahí, el camino de Gaztainaldea lleva a la entrada de Bariatou al punto (5) - E602030 - N4798725 - Alt. 60 m.

Una variante del GR®10 prosigue en frente para poner en derivación el pueblo de Bariatou.

Tomar a la derecha y luego a 100 m a la izquierda, un callejón inclinado descende hacia un parking. Por una escalera se accede al pueblo donde se pueden encontrar alojamiento y comida.



Vista de Hendaye desde lo alto de Bariatou (Rocher des Perdrix)



De Biriatou al Collado de Pitara por el GR®10 4 km 1 h 15

(6) E601905 - N4798575, Alt. 65 m.

Pasar por el frontón, delante del ayuntamiento, luego subiendo hacia la iglesia, tomar un callejón, desembocando a 20 m, (cerca del Hostal Hiribarren), en el camino de Aruntz. A 240 m, coger a la derecha el camino del Castillo, (Rumbo 113°). A 200 m comienza la pista que sube hacia el Rocher des Perdrix (el Peñasco de las Perdices). Pasa delante una torre de agua y a 300 m, se encuentra un cruce de pistas. Coger a la izquierda y en seguida a la derecha, (Rumbo 98°). A partir del poste THT, la senda se vuelve más inclinada y gira un poco hacia la izquierda. Apuntar al poste siguiente al pie del cuál se encuentra un mapa de orientación, (7) - E603040 - N4798525 - Alt. 284 m. Magnífico panorama del estuario del Bidasoa. Seguir por la senda que rodea el "Rocher des Perdrix" y, 700 m más adelante, cruzar con el GRT 2.

(8) E603425 - N4798140, Alt. 410 m.

El GRT 2 y el GR®10 se superponen. Subir a la derecha hasta la cumbre del Xoldokogaina, (mojón geodésico, cota 486) y seguir, (Rumbo 160°). Bajar hasta el collado de Osín y luego (Rumbo 115°) al collado de Pitara donde el GR®10 sigue su camino hacia el Sur Sudeste, (Rumbo 138°).

Del Collado de Pitara a Pagogaina por el GRT 2 8,3 km 3 h 30

(9) E604000 - N4796840, Alt. 322 m.

Vamos a continuar la bajada en el GRT 2, al Sur Sudoeste (Rumbo 212°) por una pista. A 1,3 km, punto (10) - E603240 - N4796475 - Alt. 198 m, coger a la izquierda, la senda que desciende en el bosque, (Rumbo 265°). 200 m más abajo, cruce de sendas. Tomar a la izquierda, (Rumbo 110°). A 250 m, la senda cruza a vado el arroyo Lantzeta, para girar a la derecha, (Rumbo 245°) y desembocar a 600 m, sobre una pista transitada, (cota 115), que lleva pronto (en 400 m), en el patio de la finca Lizarlan.

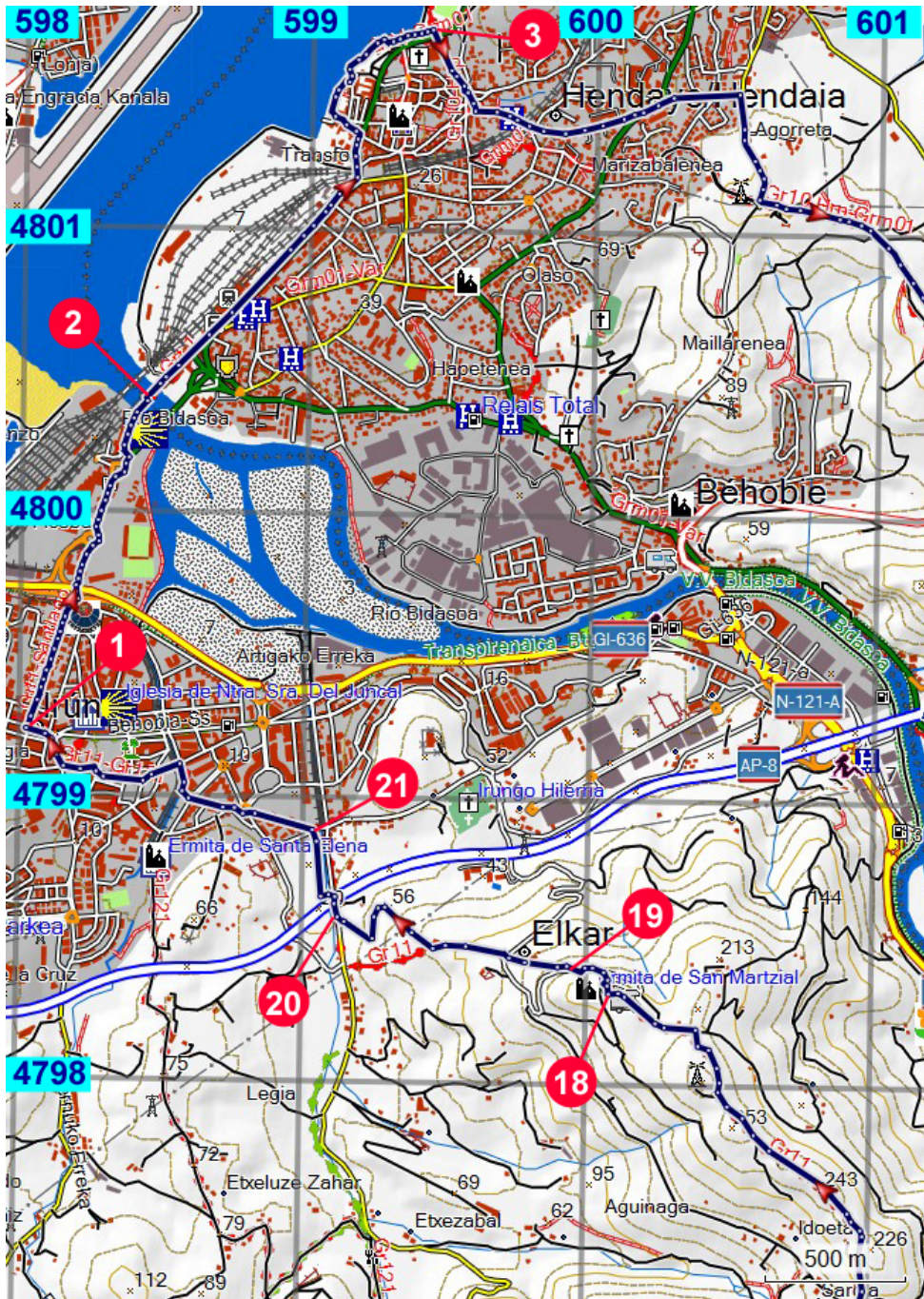
(11) E602860 - N4795600, Alt. 98 m, Lizarlan.

Seguir por la pista que baja hasta el río Bidasoa, (Alt. 8 m). Tomar a la izquierda, una senda poco marcada entre la pradera y la orilla derecha del Bidasoa, completamente al Sur, (Rumbo 172°). A 500 m, después de un caserón en ruinas, el trayecto se hace senda de montaña, (para caminante iniciado). Se eleva hasta el punto (12) - E603100 - N4794515 - Alt. 72 m. Es el paso en España. Los más atrevidos pueden bajar hasta el mojón fronterizo (muga) nº 1. La senda baja hasta la central eléctrica y el puente de Endarlatsa que hay que atravesar, luego tomar en seguida la pista a la izquierda que pasa bajo un puente metálico.

(13) E603040 - N4794230, Alt. 20 m.

Tomar una escalera a la derecha que da acceso a la senda, escaladando al Norte Noroeste, (Rumbo 315°), y que domina el Bidasoa.

 Ver las atalayas en ruina que se levantan a lo largo de la subida.



Seguir por esta senda subiendo hasta las ruinas de Pagogaina, luego a 450 m, (Rumbo 295°), bajando al encuentro con el GR 11.

De Pagogaina a Irun por el GR 11

7,2 km


2 h 30



(14) E600880 - N4795470, Alt. 445 m.

Seguir el GR 11 hacia la derecha, al Norte Nordeste, (Rumbo 25°), por una pista herbosa. La senda pasa por una área de picnic, luego cerca de una cabaña de pastores (o cazadores), hasta encontrar una pista de hormigón al punto (15) - E601025 - N4796240 - Alt. 368 m.

Irse por la derecha, totalmente al Este, (Rumbo 95°). Luego la pista, en monte alto, describe una curva ancha por la izquierda y pasa por delante de la finca "Amasain". Después de esta finca, la pista se vuelve empedrada. A 100 m, en una cruce de pistas, tomar la de izquierda, (Rumbo 260°), para pasar, después de 100 m, sobre un "paso canadiense", y un poco más adelante, debajo de una línea THT. 150 m después de esta línea THT, sobre la izquierda, hay un manantial, con una pequeña reserva de agua para poder refrescarse eventualmente. (16) - E601210 - N4796800 - Alt. 244 m. En un cruce de pistas, tomar la de derecha. Después de 500 m, nuevo cruce de pistas. Continuar muy derecho hasta una casa magnífica, particularmente adornada con flores, y nuevo cruce de pistas, (17) - E600965 - N4797205 - Alt. 190 m. Coger a la derecha la pista empedrada que sube otra vez. Después de 250 m, la pista se vuelve horizontal, (Alt. 230 m).

 Durante 500 m, unos treinta postes de diez metros de altura cada uno estan esperando a los cazadores para disparar a la "paloma", En octubre, más valdrá evitar este trayecto.

La pista pasa a la derecha, (50 m aproximadamente), de una antena de telecomunicaciones. 150 m más lejos, nuevo cruce de pistas construidas con hormigón. Tomar a la izquierda, para llegar, a unos 350 m, sobre una área de picnic con mesas, servicios y agua potable.

(18) E600110 - N4798320, Alt. 212 m, Ermita San Martzial

Ha sido construida en conmemoración de una batalla que tuvo lugar el 30 de junio de 1522 contra los Franceses, que ganaron los Irundares (o Irunes). Está situada sobre la ladera del monte San Marcial, llamada oficialmente Aldabe (224 m). A lo largo de los años, sufrió daños importantes. Pero su fachada es impecablemente restaurada desde marzo de 2009. Desde el exterior, también se puede ver un pequeño monumento en homenaje a personas que voluntariamente participaron a la construcción del camino que lleva a la ermita, y cuyos nombres son inscritos sobre un registro. Hasta 1990, matrimonios fueron celebrados allí pero se ha prohibido esta práctica. Al exterior, un mirador permite aprovechar algunas vistas magníficas. En el fondo de la ermita, en un grande pradera, unas mesas invitan al picnic.

Desde la zona de picnic, coger a la derecha, (cabo 347°), una senda muy pendiente y de muchas curvas.



Las ruinas de Pagogaina



Las ruinas de las Atalayas

(19) [E599975](#) - [N4798415](#), Alt. 180 m.

Encrucijada con la carretera asfaltada que lleva a la ermita. La pista pasa por delante del magnífico cortijo Elkar, y un poco más bajo viene un nuevo cruce con la carretera asfaltada. A unos 250 m, la pista pasa a ras de una granja, la pista se vuelve guijarrosa pero el lado derecho es acondicionado con escaleras. A 230 m la pista se vuelve con hormigón y pasa a la derecha de un complejo de compuertas de gas. Gira a la izquierda y baja en curvas de pendiente fuerte hasta cruzar un carretera asfaltada.

(20) [E599140](#) - [N4798570](#), Alt. 18 m.

Dos carteles de señalización informan sobre las sendas de caminata de la zona. Coger a la derecha, (Rumbo 345°), pasar bajo el puente de la autopista y justo después del puente, tomar a la izquierda, un camino de paseo que lleva a la parte urbana del recorrido. Entramos en Irún. **(21)** [E599040](#) - [N4798880](#), Alt.15 m. En esta encrucijada, tomar la segunda a la izquierda, que es la calle Alzukaitz, y seguir muy derecho, (Rumbo 284°). A 500 m, por la orilla derecha del arroyo Altxuko, un callejón acaba en la calle Arànzú. Tomar esta calle hacia la izquierda, (Rumbo 248°) que llega a la plaza Urdanibia. Seguir (Rumbo 275°) por la calle San Martzial, hasta una plaza totalmente reciente, con una rotonda en hueco, muy original. De esta rotonda, caminar (Rumbo 335°) para llegar al Paseo Colón, que hay que tomar a la izquierda, (Rumbo 287°). A 100 m, al punto **(1)**, volver hasta el punto de inicio de la "Vuelta del Bucle del Bidasoa".



Hendaye e Irún vistas desde Elkar (punto 19)

Texto redactado por André Berrotte, y Julien Campos, de la CPIT. Fotos de J. Campos. Cartografía TOPO PIRINEOS 6.1. - 06/2014.